

Matrikel nr 10, Snave By, Dreslette 1810-1857



Kortets gyldighedsperiode: 1810 - 1857

Kortets oprindelige målestok: 1:4000

Ejerlav registreret på kortet: 'Brydegård By, Dreslette' (0390352) , 'Dreslette By, Dreslette' (0390353) , 'Snave By, Dreslette' (0390357) , 'Ungersbjerg, Dreslette' (0390359)

Dato for udskrift: 18-05-2015

Kortet er printet i målestok: 1:2110

Egne noter: Matrikel No 10 i Snave, som idag også hedder Snavevej 20, har tilhørt Niels Nielsen Damsbo som overtog fæstet på hans hustru Karen Simonsdatters (1803-46) fødegård. Efter hendes død blev han gift med Maren Larsdatter. Gården forblev i Damsbo familiens eje indtil nyere tid. På kortet kan vi se at gården har tilhørt unge Niels Nielsen Damsboe og tidligere Simon Jørgensen, som var far til Karen Simonsdatter.

DRESLETTE, SNAVE, og BRYDE, GAARDS-BYERS JORDER	
med meere, alt beliggende i di Dreslette Sogn, Ajens Amt, Sjælsø Stift, Son Linge af og tilførs indskrivende.	
Dreslette - Byg.	
Bestyrerindn	N ^o 1, Jern Jacobsen.
Norregaarde	N ^o 2, Lars Rasmussen } i med Frederichsgave.
	N ^o 3, Hans Nielsen }
Boelstueh	N ^o 4, Mads Stansen, tilførs Høllinge hospital.
Gaardn	N ^o 5, Jørgen Pedersen
	N ^o 6, Rasmus Skovgaard } Flenstofts Gods
	N ^o 7, Niels Henningsen } Frederichsgave - Gods
Boelstueh	N ^o 8, Hans Svinnemund, Indvogn.
	N ^o 9, Hans Hansen, Indvogn.
Gaardn	N ^o 10, Ole Hansen, Frederichsgave - Gods.
Boelstueh	N ^o 11, Peder Hansen, Flenstofts - Gods
Gaardn	N ^o 12, Hans Mortensen, Frederichsgave - Gods.
	N ^o 13, Lars Jensen, Flenstofts - Gods.
	N ^o 14, Anders Hansen, Frederichsgave - Gods.
Boelstueh	N ^o 15, Hans Smed.
Gaardn	N ^o 16, Rasmus Rasmussen } Flenstofts Gods.
	N ^o 17, Kristen Hansen, Frederichsgave - Gods.
Snave - Byg.	
Gaardn	N ^o 18, Jø. Peder Nielsen, Flenstofts - Gods.
	N ^o 19, Lars Pedersen, Frederichsgave - Gods.
Hjælpeh	N ^o 20, Anders Svinnemund } Skovgaard - Gods.
Gaardn	N ^o 21, Peder Larsen }
	N ^o 22, Anders Andersen, Frederichsgave - Gods.
	N ^o 23, Jørgen Simonsen } Skovgaard - Gods
	N ^o 24, Laur. Peder Nielsen }
	N ^o 25, Jens Larsen, Flenstofts - Gods.
	N ^o 26, Anders Svinnemund, Frederichsgave - Gods.
Boelstueh	N ^o 27, Jens Pedersen, Flenstofts - Gods
Gaardn	N ^o 28, Niels Isaacsen } Skovgaard - Gods.
Boelstueh	N ^o 29, Lars Henningsen }
Boelstueh	N ^o 30, Sogn og Høllfolden, S. Linder.
Gaardn	N ^o 31, Mads Madsen, Frederichsgave - Gods.

Kortets gyldighedsperiode: 1810 - 1857

Kortets oprindelige målestok: 1:4000

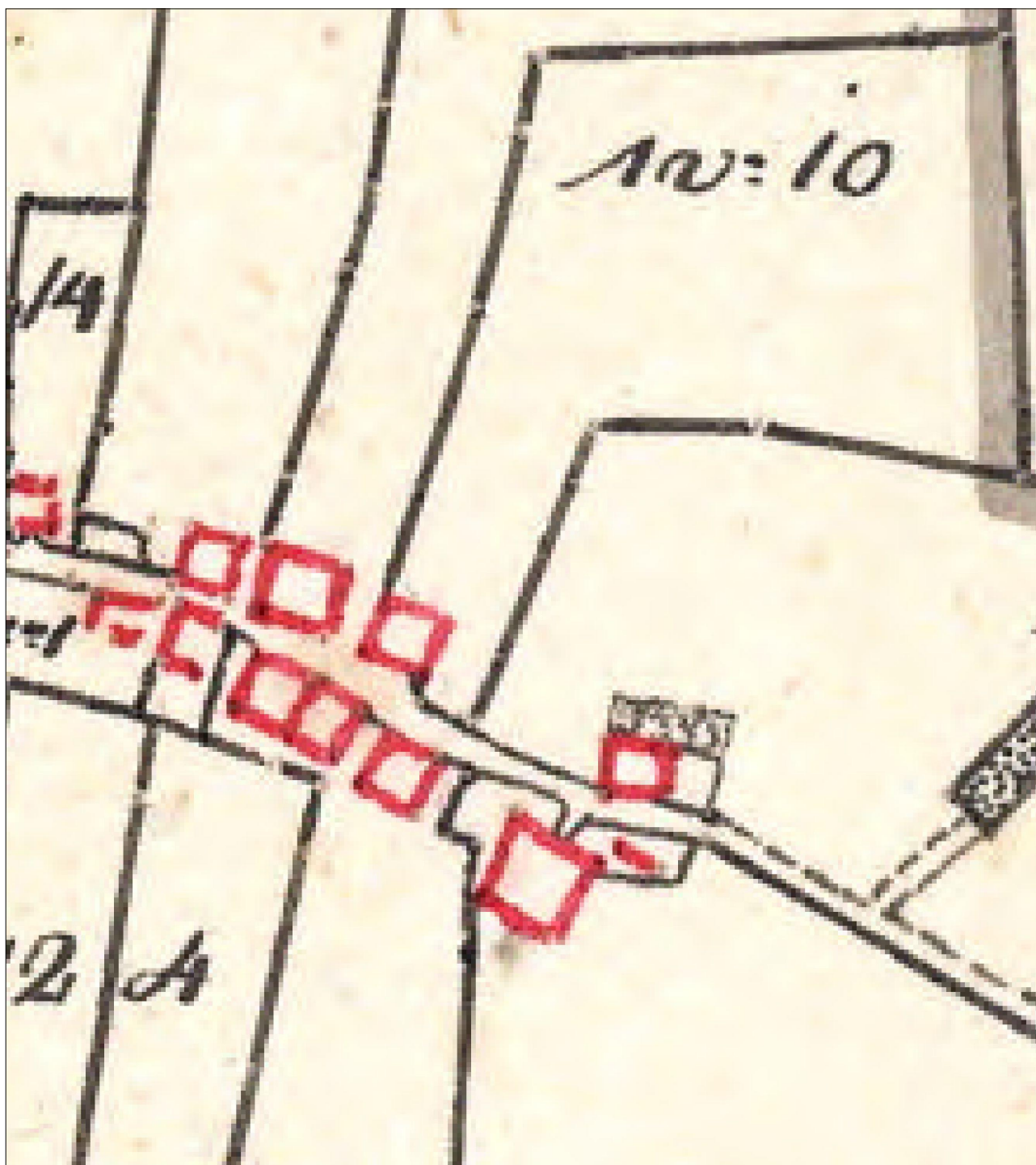
Ejerlav registreret på kortet: 'Brydegård By, Dreslette' (0390352) , 'Dreslette By, Dreslette' (0390353) , 'Snave By, Dreslette' (0390357) , 'Ungersbjerg, Dreslette' (0390359)

Dato for udskrift: 18-05-2015

Kortet er printet i målestok: 1:3957

Egne noter: Andetsteds på kortet kan vi se at gården (No 23) også har tilhørt Jørgen Simonsen (Simon Jørgensens far) og at den har hørt under Skovgaard Gods.

Sognekort Matrikel nr 10, Snave By, ca 1820



Sogn: Dreslette

Herred: Båg

Amt: Assens

Kortets gyldighedsperiode: 1820 (ca) -

Kortets oprindelige målestok: 1:20000

Tegnet/Trykt: Tegnet

Dato for udskrift: 18-05-2015

Kortet er printet i målestok: 1:2587

Egne noter:

Matrikel nr 10, Snave By, Dreslette 1857-1871



Kortets gyldighedsperiode: 1857 - 1871

Kortets oprindelige målestok: 1:4000

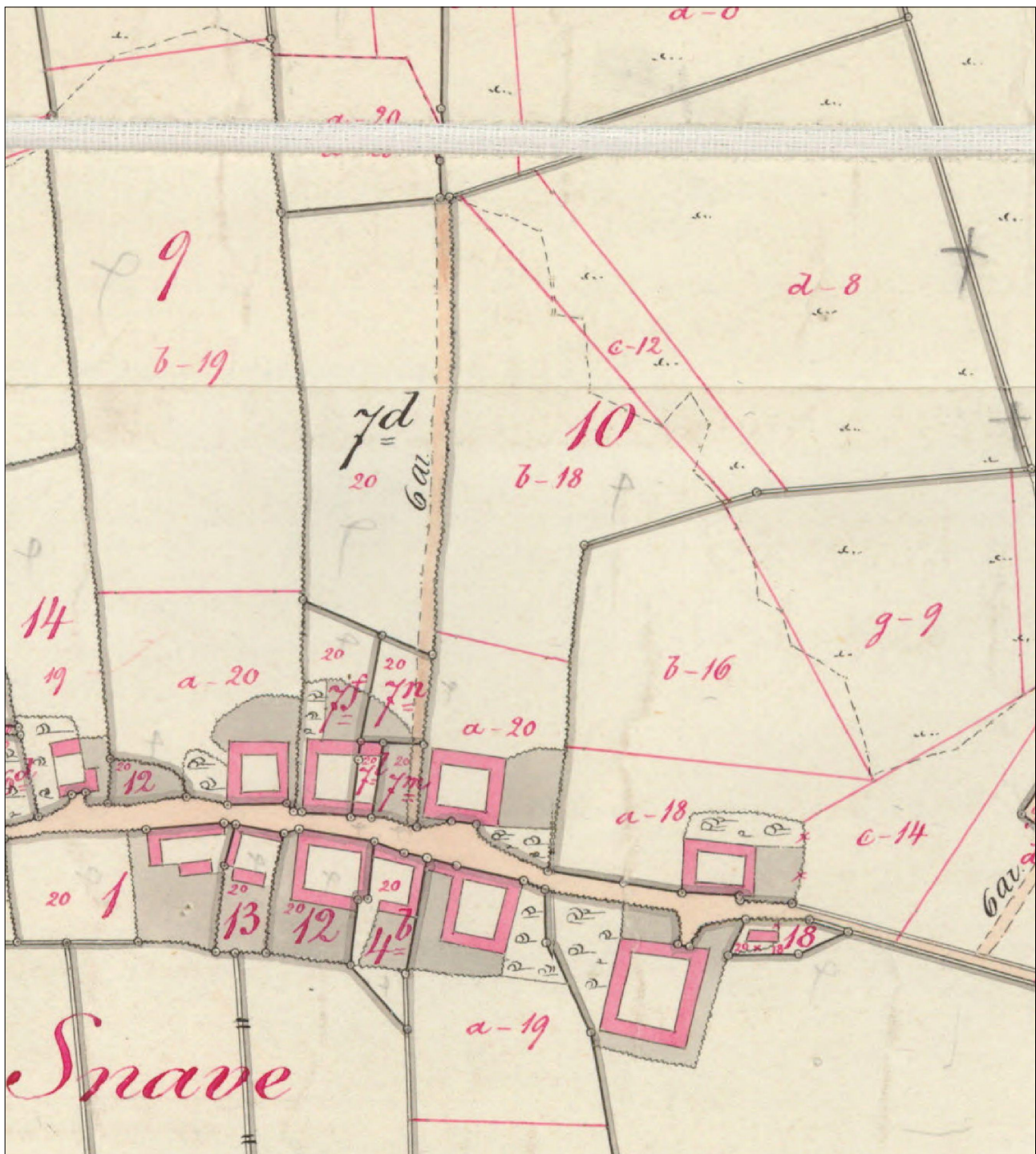
Ejerlav registreret på kortet: 'Brydegård By, Dreslette' (0390352) , 'Dreslette By, Dreslette' (0390353) ,
'Snave By, Dreslette' (0390357) , 'Ungersbjerg, Dreslette' (0390359)

Dato for udskrift: 18-05-2015

Kortet er printet i målestok: 1:2561

Egne noter:

Matrikel nr 10, Snave By, Dreslette 1871-1882



Kortets gyldighedsperiode: 1871 - 1882

Kortets oprindelige målestok: 1:4000

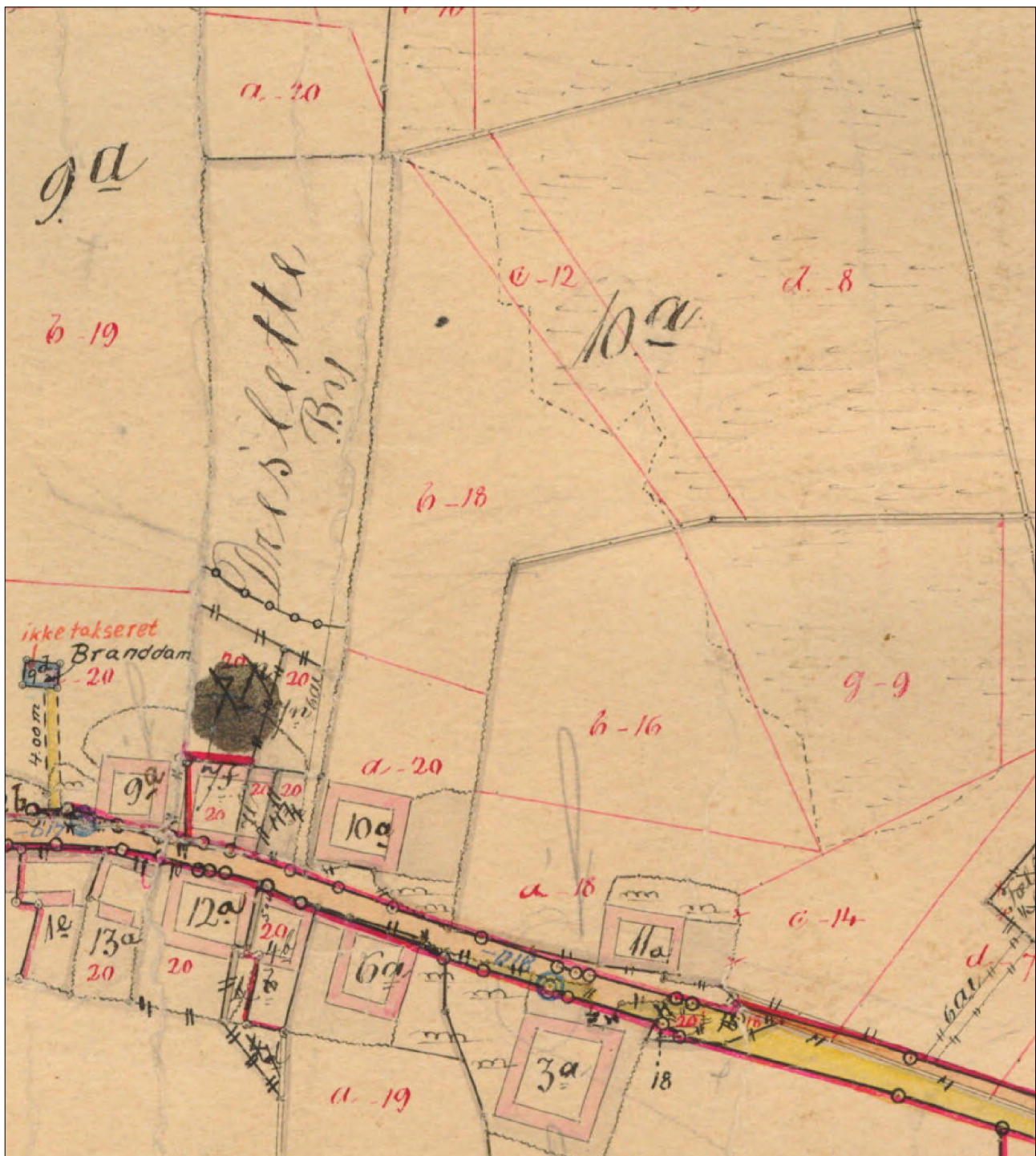
Ejerlav registreret på kortet: 'Brydegård By, Dreslette' (0390352) , 'Dreslette By, Dreslette' (0390353) ,
'Snave By, Dreslette' (0390357) , 'Ungersbjerg, Dreslette' (0390359)

Dato for udskrift: 18-05-2015

Kortet er printet i målestok: 1:2481

Egne noter:

Matrikel nr 10, Snave By, Dreslette 1882-1964



Kortets gyldighedsperiode: 1882 - 1964

Kortets oprindelige målestok: 1:4000

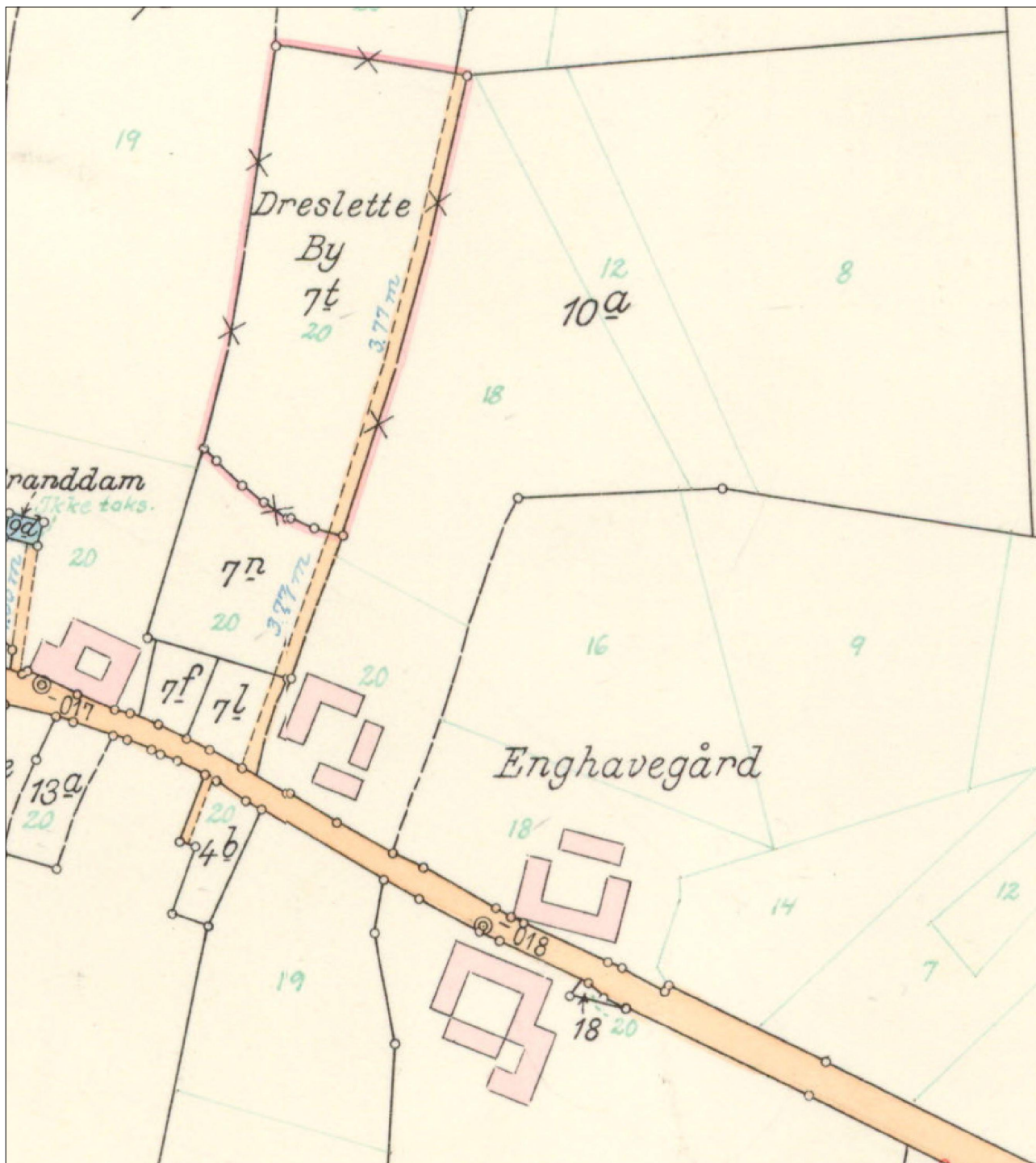
Ejerlav registreret på kortet: 'Snave By, Dreslette' (0390357)

Dato for udskrift: 18-05-2015

Kortet er printet i målestok: 1:2191

Egne noter:

Matrikel nr 10, Snave By, Dreslette 1964-1991



Kortets gyldighedsperiode: 1964 - 1991

Kortets oprindelige målestok: 1:4000

Ejerlav registreret på kortet: 'Brydegård By, Dreslette' (0390352) Plan: 3, 'Dreslette By, Dreslette' (0390353) Plan: 3, 'Snave By, Dreslette' (0390357) Plan: 3

Dato for udskrift: 18-05-2015

Kortet er printet i målestok: 1:2181

Egne noter: